

Verkehrskonzept

Fördergebiet Quartiersmanagement Badstraße

Nutzungen

- Spielplatz
- Park / Platz
- Schule / Kita
- Sporthalle oder -platz
- Einzelhandel / Gewerbe
- Öffentliches Gebäude
- Krankenhaus / Klinik

Verkehr

- S S-Bahnhof
- U U-Bahnhof
- Straßenbahnhaltestelle
- BUS Bushaltestelle
- P Nextbike-Station
- P Lidlbike-Station
- P Flinkster-Station

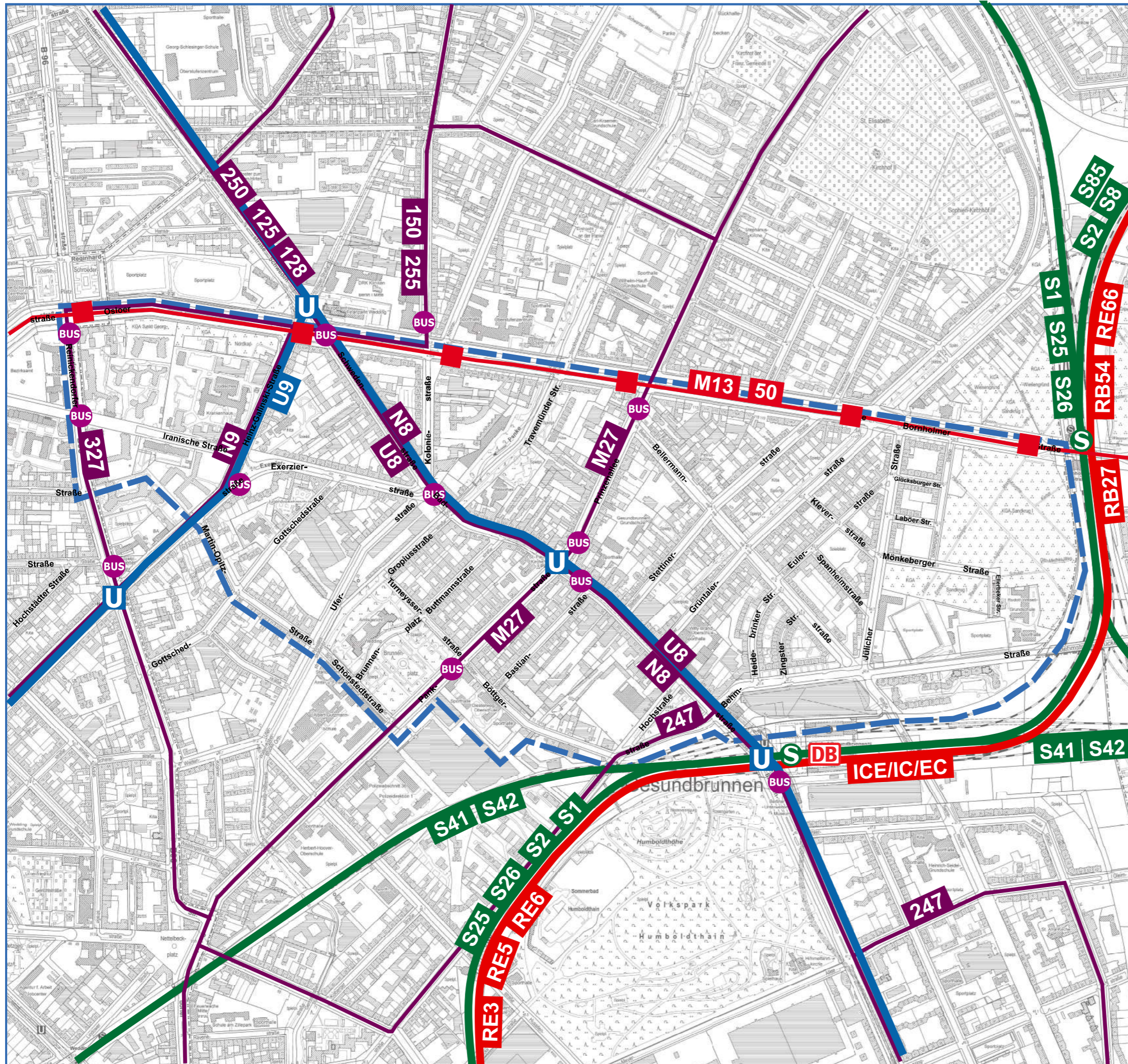
Untersuchungsraum

Maßstab ohne
Kartengrundlage Geoportal Berlin / Karte von Berlin
 1:5000 (K5 SW)
Datenstand März 2018



Schicklerstraße 5-7 • D-10179 Berlin
 Tel. 030.322 95 25 30 • Fax 030.322 95 25 55
 Berlin@LK-argus.de
 www.LK-argus.de

Humboldtstraße 21 • D-38106 Braunschweig
 Tel. 05 31.79 82 03 • Fax 05 31.7 78 43
 krause.plan-und-rat@t-online.de
 www.plan-und-rat.com



Verkehrskonzept

Fördergebiet Quartiersmanagement Badstraße

Öffentlicher Personennahverkehr

ÖPNV-Linien

- █ Regional- und Fernzüge
- █ S-Bahn
- █ U-Bahn
- █ Straßenbahn
- █ Bus

ÖPNV-Haltestellen

- DB Regional- und Fernbahnhof
- S S-Bahnhof
- U U-Bahnhof
- Straßenbahnhaltestelle
- BUS Bushaltestelle

Untersuchungsraum

Maßstab ohne
 Kartengrundlage Geoportail Berlin / Karte von Berlin
 1:5000 (K5 SW)
 Datenstand Mai 2019

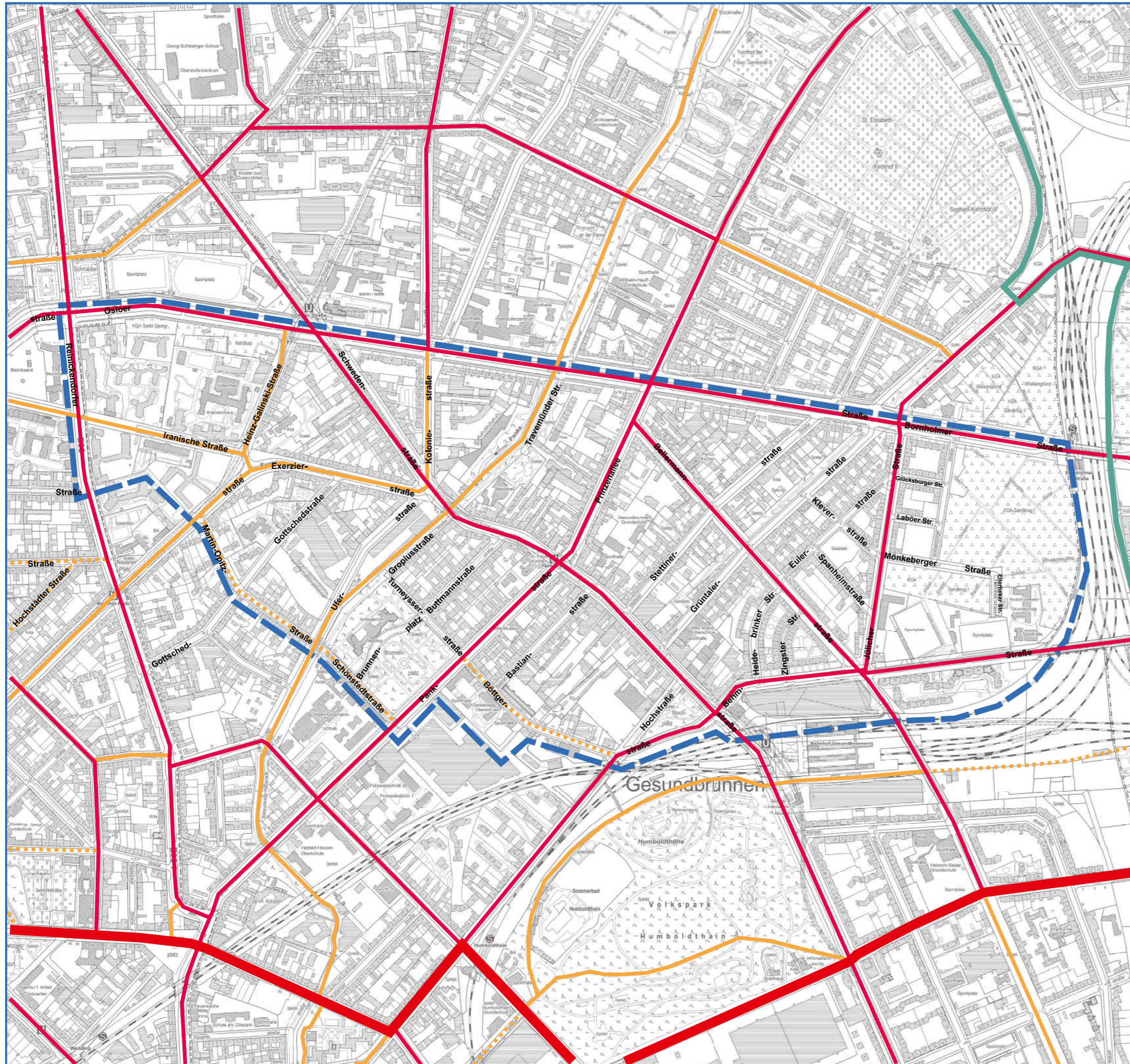


LK Argus
 Berlin · Hamburg · Kassel



Schicklerstraße 5-7 · D-10179 Berlin
 Tel. 030.322 95 25 30 · Fax 030.322 95 25 55
 Berlin@LK-argus.de
 www.LK-argus.de

Humboldtstraße 21 · D-38106 Braunschweig
 Tel. 05 31.79 82 03 · Fax 05 31.7 78 43
 krause.plan-und-rat@t-online.de
 www.plan-und-rat.com






Verkehrskonzept



Fördergebiet Quartiersmanagement Badstraße


Radrouten

Radverkehrsnetz Berlin

-  Übergeordnete Fahrradhaupttrouten
-  Mauerradweg
-  Ergänzungsnetz

Bezirk Berlin Mitte - Zielnetz

-  Bezirkliches Radroutennetz
-  Bezirkliches Ergänzungsnetz

 Untersuchungsraum

Maßstab ohne
Kartengrundlage Geoportal Berlin / Karte von Berlin
 1:5000 (K5 SW)
Datenstand März 2019



LK Argus
 Berlin · Hamburg · Kassel



Schicklerstraße 5-7 · D-10179 Berlin
 Tel. 030.322 95 25 30 · Fax 030.322 95 25 55
 Berlin@LK-argus.de
 www.LK-argus.de






Humboldtstraße 21 · D-38106 Braunschweig
 Tel. 05 31.79 82 03 · Fax 05 31.7 78 43
 krause.plan-und-rat@t-online.de
 www.plan-und-rat.com

Verkehrskonzept




Fördergebiet Quartiersmanagement Badstraße

Radinfrastruktur

Radverkehrsanlagen


-  Radweg (benutzungspflichtig)
-  Radweg (nicht benutzungspflichtig)
-  Radfahrstreifen
-  Schutz- oder Angebotsstreifen
-  Pankeradwanderweg

Radabstellanlagen

-  Fahrrad-Abstellanlagen (öffentlich zugänglich, Bügel)
-  Nextbike-Sharing-Stationen
-  Lidlbike-Sharing-Stationen

 Untersuchungsraum

Maßstab ohne
Kartengrundlage Geoportal Berlin / Karte von Berlin
1:5000 (K5 SW)
Datenstand Mai 2019

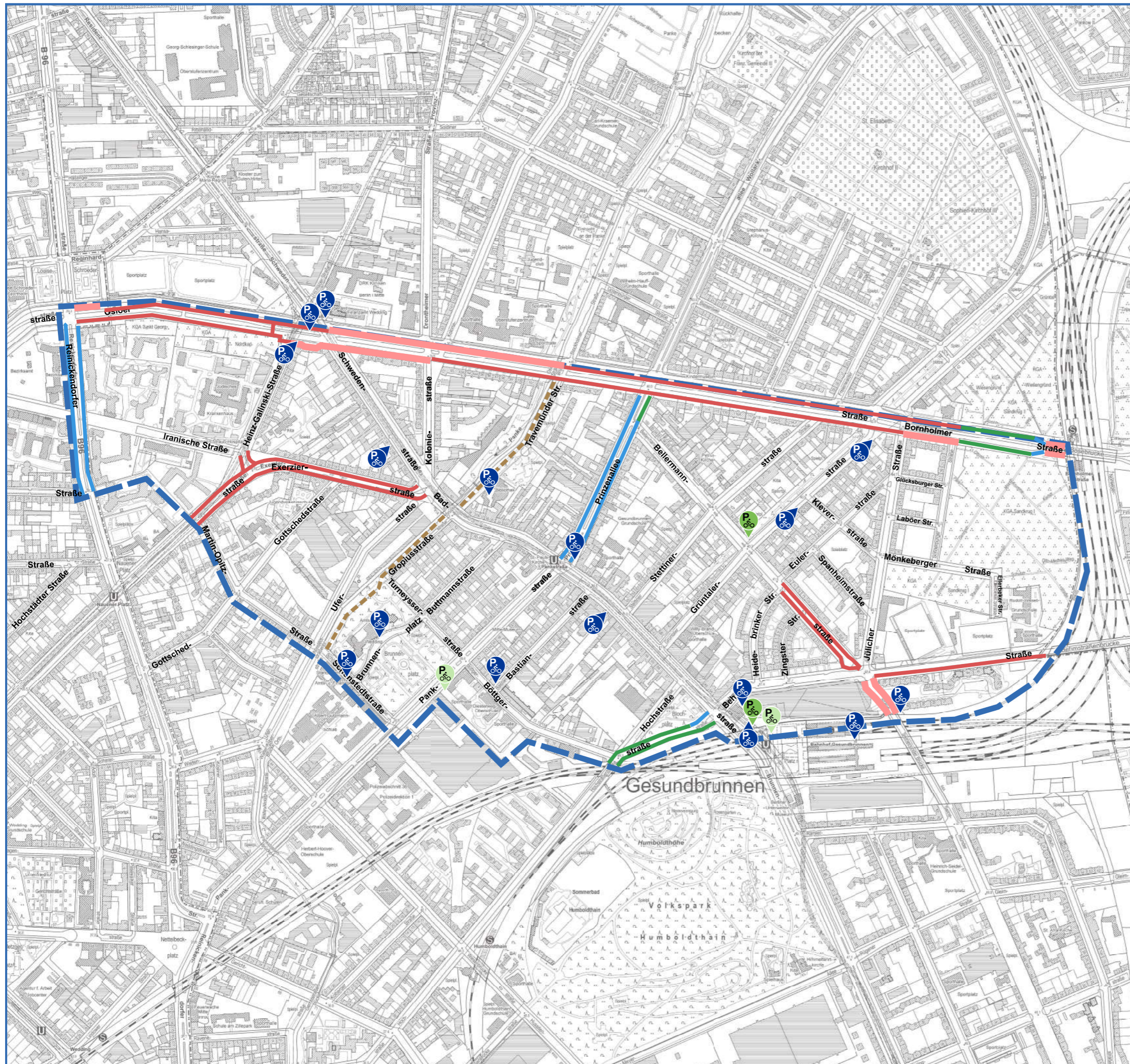


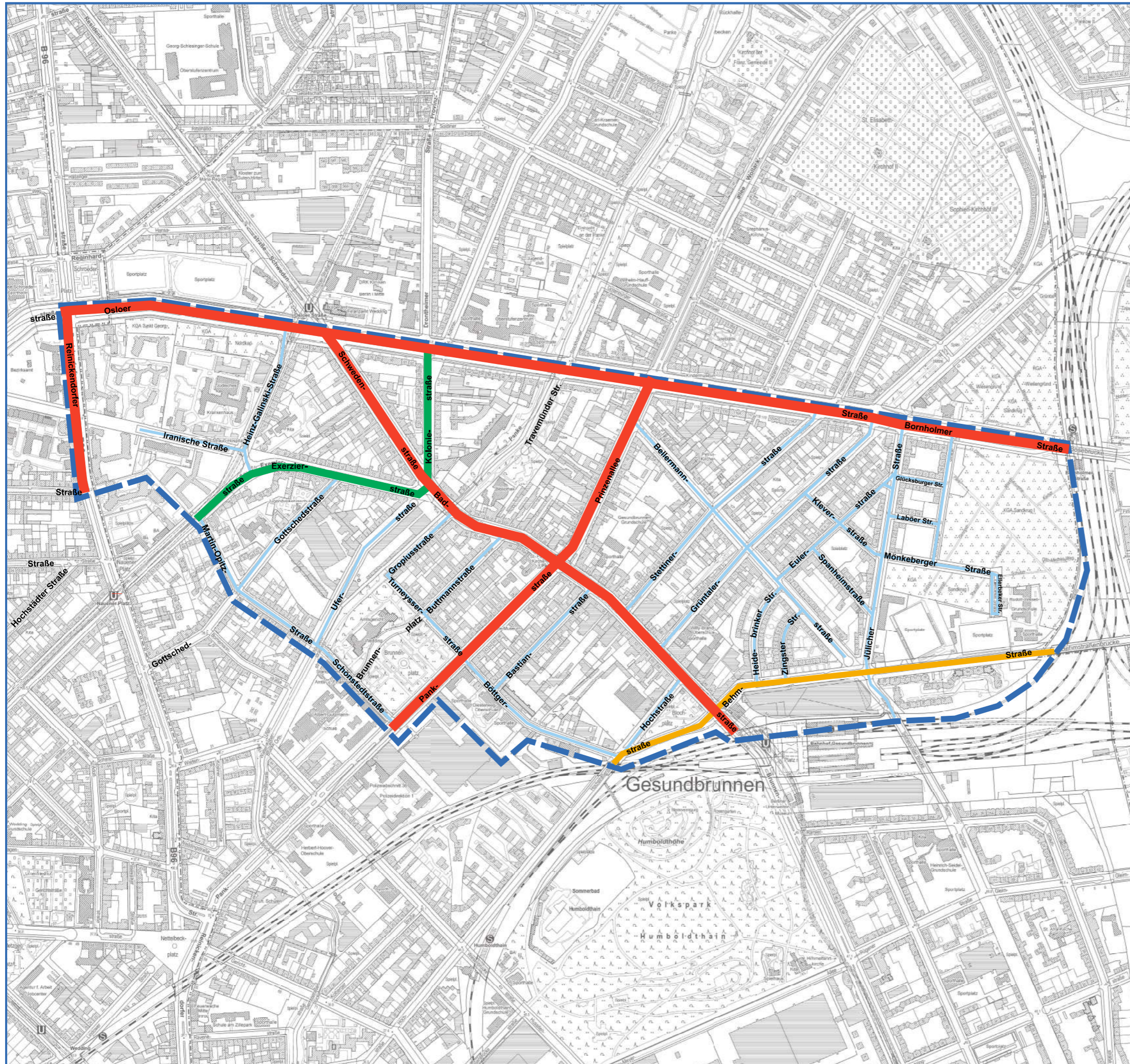
LK Argus
Berlin · Hamburg · Kassel



Schicklerstraße 5-7 · D-10179 Berlin
Tel. 030.322 95 25 30 · Fax 030.322 95 25 55
Berlin@LK-argus.de
www.LK-argus.de

Humboldtstraße 21 · D-38106 Braunschweig
Tel. 05 31.79 82 03 · Fax 05 31.7 78 43
krause.plan-und-rat@t-online.de
www.plan-und-rat.com





Verkehrskonzept

Fördergebiet Quartiersmanagement Badstraße

Straßenhierarchie

Übergeordnetes Straßennetz Bestand (2016)

- übergeordnete Straßenverbindung (Land Berlin - StEP II)
- örtliche Straßenverbindung (Land Berlin - StEP III)
- Ergänzungsstraßen (Land Berlin - StEP IV)
- Nebenstraßen (Bezirk Mitte v. Berlin)

- - - Untersuchungsraum

Maßstab ohne
Kartengrundlage Geoportal Berlin / Karte von Berlin
 1:5000 (K5 SW)
Datenstand Mai 2019



LK Argus
 Berlin · Hamburg · Kassel



Schicklerstraße 5-7 · D-10179 Berlin
 Tel. 030.322 95 25 30 · Fax 030.322 95 25 55
 Berlin@LK-argus.de
 www.LK-argus.de





Humboldtstraße 21 · D-38106 Braunschweig
 Tel. 05 31.79 82 03 · Fax 05 31.7 78 43
 krause.plan-und-rat@t-online.de
 www.plan-und-rat.com

Verkehrskonzept



Fördergebiet Quartiersmanagement Badstraße

Verkehrsorganisation



Geschwindigkeitsbegrenzungen


-  50 km/h
-  30 km/h
-  30 km/h, zeitlich begrenzt
-  Tempo-30-Zone

Verkehrsregelung


-  Lichtsignalanlage
-  Verkehrszeichen

Querungsmöglichkeiten

-  Fußgängerüberweg
-  Mittelinsel

 Untersuchungsraum

Maßstab ohne
Kartengrundlage Geoportal Berlin / Karte von Berlin
1:5000 (K5 SW)
Datenstand Mai 2019

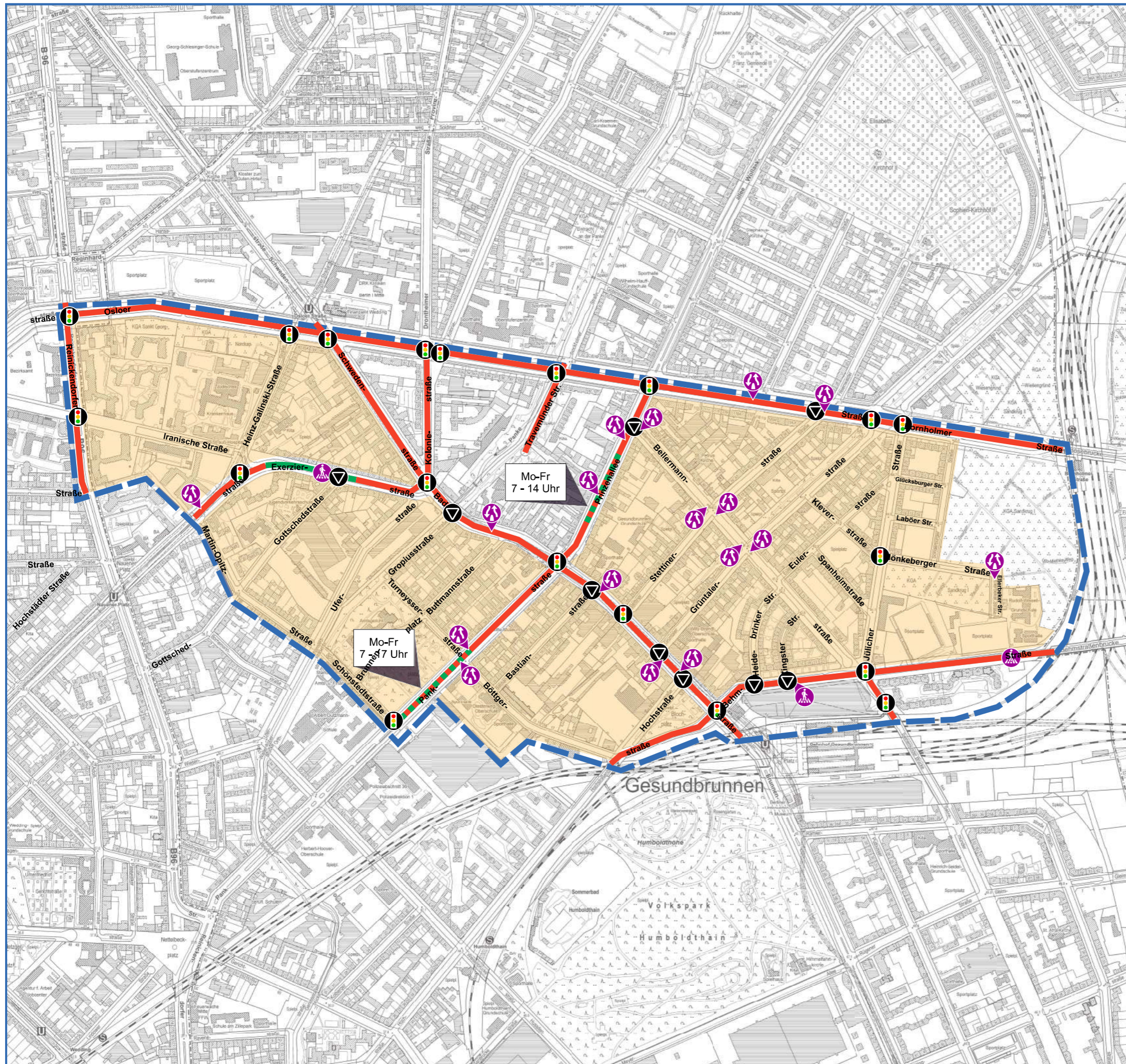


LK Argus
Berlin · Hamburg · Kassel



Schicklerstraße 5-7 · D-10179 Berlin
Tel. 030.322 95 25 30 · Fax 030.322 95 25 55
Berlin@LK-argus.de
www.LK-argus.de

Humboldtstraße 21 · D-38106 Braunschweig
Tel. 05 31.79 82 03 · Fax 05 31.7 78 43
krause.plan-und-rat@t-online.de
www.plan-und-rat.com



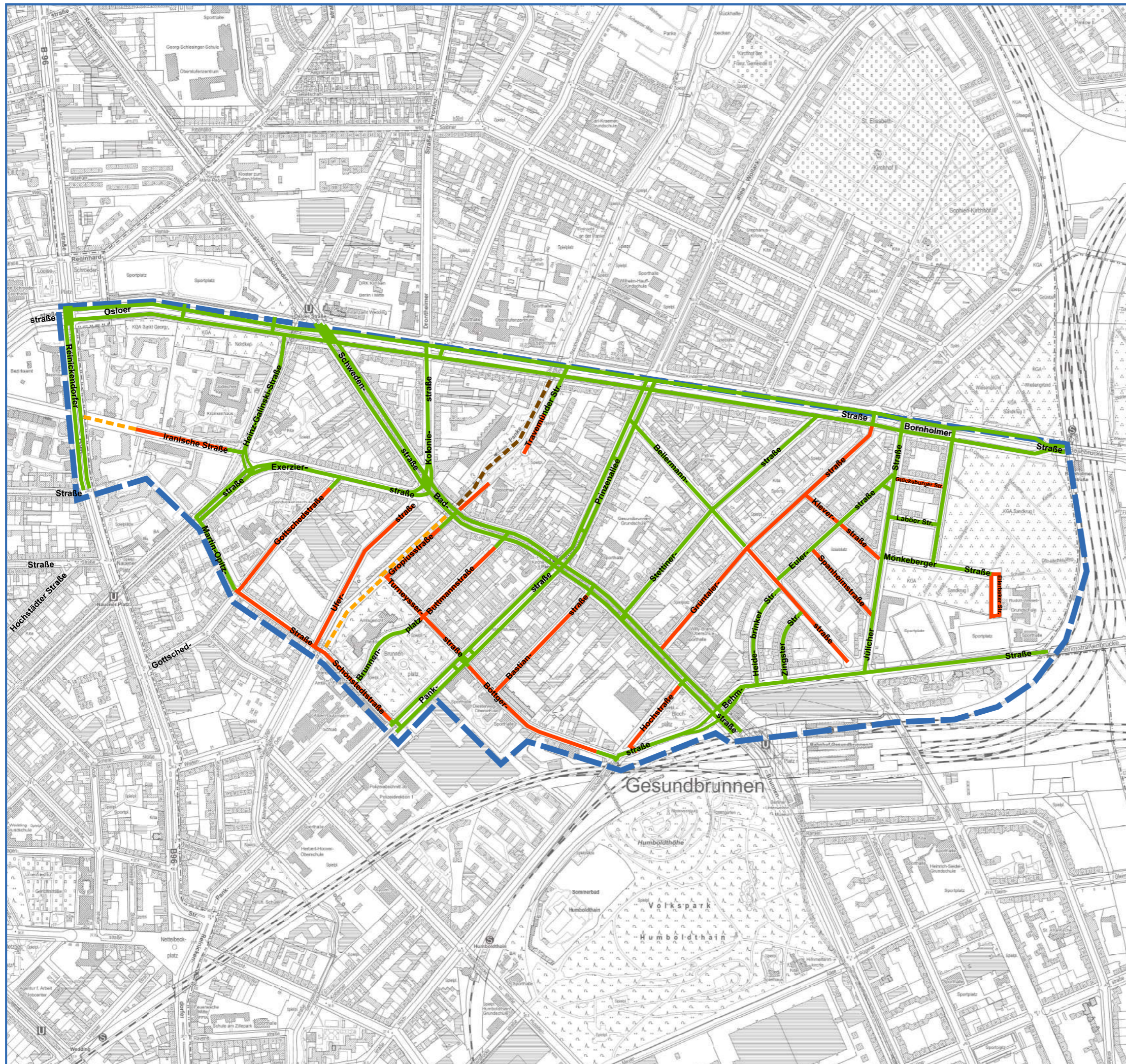
Verkehrskonzept

Fördergebiet Quartiersmanagement Badstraße

Fahrbahnbeläge

- Asphalt
- Pflaster uneben
- Pflaster eben
- unbefestigt (kein Kfz-Verkehr)

- Kfz- und Radverkehr
- kein Kfz-Verkehr



Untersuchungsraum

Maßstab ohne
Kartengrundlage Geoportal Berlin / Karte von Berlin
1:5000 (K5 SW)
Datenstand Mai 2019



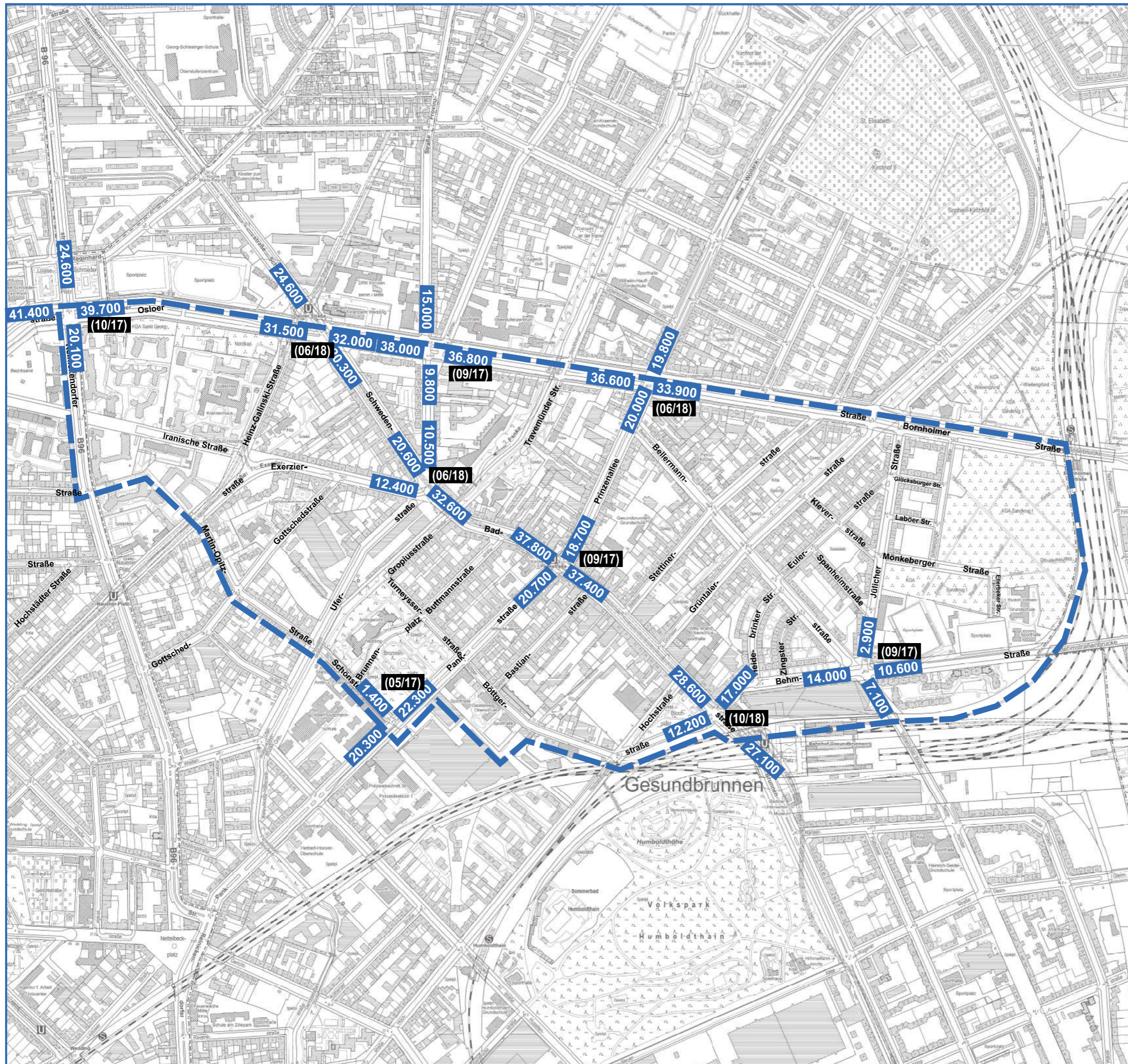
Verkehrskonzept

Fördergebiet Quartiersmanagement Badstraße

Verkehrsmengen

6.600 Durchschnittlicher werktäglicher Verkehr (DTV_w) (Kfz in 24 h)

(09/17) Monat und Jahr der Erhebung



— | Untersuchungsraum

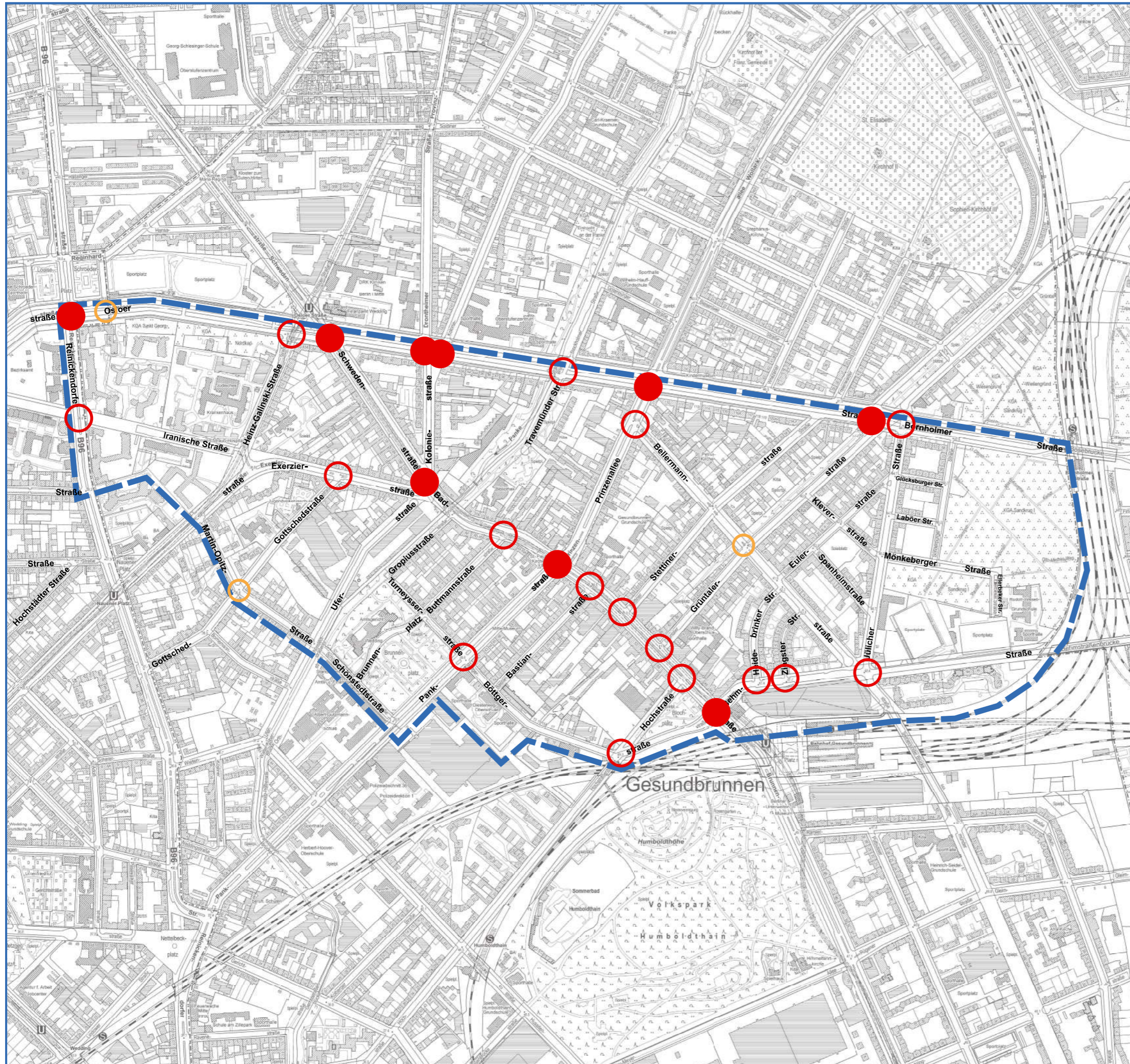
Maßstab ohne
Kartengrundlage Geoportal Berlin / Karte von Berlin
1:5000 (K5 SW)
Datenstand Mai 2019

0 200 500m

LK Argus
Berlin · Hamburg · Kassel

Schicklerstraße 5-7 • D-10179 Berlin
Tel. 030.322 95 25 30 • Fax 030.322 95 25 55
Berlin@LK-argus.de
www.LK-argus.de

Humboldtstraße 21 • D-38106 Braunschweig
Tel. 05 31.79 82 03 • Fax 05 31.7 78 43
krause.plan-und-rat@t-online.de
www.plan-und-rat.com



Verkehrskonzept

Fördergebiet Quartiersmanagement Badstraße

Unfallgeschehen

Datengrundlage: Unfälle 2016 - 2018

Unfallhäufungsstellen

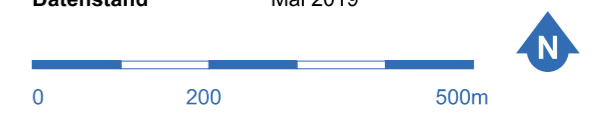
- Massenunfallhäufungsstelle
(mind. 15 Unfälle eines Typs innerhalb eines Jahres)
- Unfallhäufungsstelle
(mind. 5 Unfälle mit Personenschaden innerhalb von 3 Jahren)

Weitere unfallauffällige Bereiche

- (mind. 3 Unfälle mit Personenschaden innerhalb von 3 Jahren)

— | Untersuchungsraum

Maßstab ohne
Kartengrundlage Geoportal Berlin / Karte von Berlin
 1:5000 (K5 SW)
Datenstand Mai 2019



LK Argus
 Berlin · Hamburg · Kassel



Schicklerstraße 5-7 · D-10179 Berlin
 Tel. 030.322 95 25 30 · Fax 030.322 95 25 55
 Berlin@LK-argus.de
 www.LK-argus.de

Humboldtstraße 21 · D-38106 Braunschweig
 Tel. 05 31.79 82 03 · Fax 05 31.7 78 43
 krause.plan-und-rat@t-online.de
 www.plan-und-rat.com